Wir machen den Weg frei.

Wanderbares Bürener Land...

Das bedeutet ein spannendes Naturerlebnis, eine unverwechselbare Kulturlandschaft, eine aktive Wandergemeinschaft, ehrenamtliches Engagement in lebendigen Dorfgemeinschaften und vor allem sportliche Aktivität für jung und alt.
Wir unterstützen die Bürener Wanderprojekte der Touristikgemeinschaft und freuen uns auf weitere aktive Wanderjahre!

Volksbank
Brilon-Büren-Salzkotten eG

»Meine Bank in der Region«

www.vb-bbs.de

Sonderbusfahrplan

Bus 1			Bus 2			Bus 3			Bus 4		
Haltestelle	Hinfahrt	Rückfahrt	Haltestelle	Hinfahrt	Rückfahrt	Haltestelle	Hinfahrt	Rückfahrt	Haltestelle	Hinfahrt	Rückfahrt
Salzkotten, Bahnhof	8:15				16:58	Geseke, Bahnhof	8:15	15:00	Rüthen, Markt	9:00	15:53	Ringelstein, Eichenweg	9:25	15:58
Salzkotten, Lange Brückenstr.	8:19				16:55	Geseke, Krankenhaus	8:19	14:56	Rüthen, Schlangenpfad	9:01	15:52	Harth, Freibad	9:27	15:56
Salzkotten, Tudorfer Str.	8:22				16:52	Geseke, Auf der Höhe	8:23	14:52	Rüthen, Haarstraße	9:02	15:51	Harth, Kirche	9:28	15:55
Obermudorf, Kirche	8:27				16:45	Steinhausen, Goldammerweg	8:28	14:47	Rüthen, Meister Str.	9:03	15:50	Harth, Friedhof	9:29	15:54
Niedermudorf, Brockenskiee	8:29				16:42	Steinhausen, Querweg	8:29	14:46	Meiste, Mitte	9:07	15:46	Harth, Arenskreuz	9:30	15:53
Niedermudorf, Alex-Bahnhof	8:30				16:40	Steinhausen, Eingehender Str.	8:31	14:45	Meiste, Feuerwehr	9:08	15:45	Weiberg, Birkenweg	9:31	15:52
Wewelsburg, Niedernhagen	8:35				16:37	Steinhausen, Schulstraße	8:32	14:44	Knebringhausen, Gartenstr.	9:11	15:44	Weiberg, Volbrexener Str.	9:32	15:51
Wewelsburg, Schule	8:36	9:45	14:41	16:36	Steinhausen, Kirche	8:33	14:43	Knebringhausen	9:12	15:41	Hegensdorf, Forsthaus	9:37	15:46
Wewelsburg, Bahnhof	8:39	9:48	14:39	16:34	Steinhausen, Unterhalt	8:34	14:42	Knebringhausen, Römerstr.	9:13	15:40	Hegensdorf, Kirche	9:38	15:45
Anden, Schokamp	8:44	9:53	14:34	16:29	Steinhausen, Triftweg	8:35	14:41	Siddinghausen, Drostenberg	9:16	15:37	Hegensdorf, Ort	9:39	15:44
Anden, Kirche	8:45	9:54	14:33	16:28	Büren, Almeschule	8:39	14:37	Siddinghausen, Ort	9:18	15:35	Hegensdorf, Drift	9:40	15:43
Brenken, Diesberg	8:48	9:57	14:30	16:25	Büren, Alte Post	8:40	14:36	Siddinghausen, Mühle	9:19	15:34	Hegensdorf, Okental	9:41	15:42
Brenken, Kirche	8:50	9:59	14:28	16:23	Büren, Markt	8:41	14:35	Siddinghausen, Mühlenberg	9:21	15:32	Keddinghausen	9:43	15:40
Brenken, Danne	8:51	10:00	14:27	16:22	Büren, Friedhof	8:42	14:33	Weine, Schützenhalle	9:23	15:30	Büren, Fürstenberger Str.	9:45	15:38
Büren, Lindenstraße	8:56	10:05	14:22	16:17	Weine, Schützenhalle	8:45	14:30				Büren, Scharze	9:47	15:36
Weine, Schützenhalle	9:03	10:12	14:15	16:10							Büren, Schulzentrum	9:48	15:35
											Weine, Schützenhalle	9:53	15:30

Hinweis: Weitere Haltestellen unter www.wandern-in-bueren.de

Nahverkehrsverbund Paderborn / Höxter
www.nph.de
Service-Nummer des nph: 05251 20130

Lesung mit Manuel Andrack

02. Mai 2015 | 18:00 Uhr | Trekkinggeschäft COMPASS

40 Millionen Deutsche wandern. Zumindest manchmal. Deutschland einig Wanderland. Wir erleben eine neue Wandergründerzeit. Wandern ist nicht die ungeliebte Sonntagsbeschäftigung unserer Großeltern, sondern hipper Freizeitsport gestresster Großstädter und neue Religion der Wellnessbewegung. Doch egal wie und wer es tut, Wandern macht glücklich, egal in welche Zielgruppe man zielt.

Wanderprofi Manuel Andrack nimmt Sie bei seiner Lesung mit auf eine sehr unterhaltsame Reise durch die Welt des Wanderns und der Outdoor–Abenteuer.

Manuel Andrack liest am Samstag, **02. Mai 2015**, ab 18 Uhr im Bürener Trekkinggeschäft COMPASS aus seinem neuen Buch "Gesammelte Wanderabenteuer" und Reportagen aus GEO Special. Andracks Lesung ist eine Liebeserklärung an die Natur und eine Hommage an den Wandersport.

Veranstalter/Ort: COMPASS, Freizeit und Trekkingmode, Bahnhofstraße 14, 33142 Büren

Eintrittspreis: 5,00 €/Person

Ticketverkauf: COMPASS, Freizeit- und Trekkingmode
Tel.: 02951 936818,
www.compass-bueren.de

MODE, DIE FUNKTIONIERT!

N W S
Compass
FREIZEIT- UND TREKKINGMODE

BAHNHOFSTRASSE 14 | 33142 BÜREN | 02951-936818 | WWW.COMPASS-BUEREN.DE

20. Bürener Wandertag

1000 Jahre Weine 1015 2015

Büren
Ein schönes Stück Natur

Allgemeine Informationen

Termin:	Sonntag, 3. Mai 2015
Start/Ziel:	Schützenhalle Weine Rüthener Str. 5, 33142 Büren-Weine
Startzeiten:	Marathonstrecke (42 km): zwischen 06:00 und 07:00 Uhr 6, 12 und 22 km Strecken zwischen 07:30 Uhr und 11:00 Uhr
Kontrollschluss:	18:00 Uhr
Startgebühr:	6, 12 und 22 km Strecke: 2,00 Euro inkl. Urkunde 42 km Marathonstrecke: 5,00 Euro inkl. Urkunde und Medaille
Versorgung auf der Strecke:	An allen Kontrollstellen werden Getränke und Snacks gereicht. Auf der Marathonstrecke werden kostenlos Obst und Erfrischungsgetränke angeboten.
Frühstück:	ab 05:15 Uhr am Startort
Mittag:	ab 11:30 Uhr in und an der Schützenhalle Weine
Kinderwanderung:	10:00 Uhr, Haupteingang Schützenhalle
Startkarten:	Am Veranstaltungstag in der Schützenhalle im Rahmen der Startzeiten.
Kilometerwertung:	Die Teilnahme an den Wanderungen kann für das internationale Volkssportabzeichen (IVV), für den Wanderfitness-Pass (DWV) sowie für die **Bonushefte** der Krankenkassen gewertet werden. Ansprechpartner: Peter Finke (Stadt Büren)
Gruppenwertung:	Wandergruppen, die an der Gruppenwertung teilnehmen möchten, werden gebeten, eine Teilnehmerliste mit den erwanderten Kilometern je Teilnehmer bei der Anmeldung / Start kartenausgabe abzugeben.

Veranstalter:	Stadt Büren, Touristik-Gemeinschaft Bürener Land e.V., SGV Bürener Land e.V. Königstr. 16, 33142 Büren
Mitglied im:	Internationaler Volkssportverband (IVV)
Ausrichter:	Dorfgemeinschaft Weine
Wohnmobil-stellplätze:	6 Wohnmobilstellplätze mit Ver- und Entsorgungsstation in Büren, Fürstenberger Str. 1a, 33142 Büren
Anfahrt:	Autobahn: A44, Abfahrt Büren, Richtung Büren bis Innenstadt; Ausschilderung Weine/Wandertag folgen.
Auskunft:	**Stadt Büren, Königstr. 16, 33142 Büren** **Tel. +49 (0) 2951 970 124,** **wandern@bueren.de** **www.tourismus-in-bueren.de**

Trainingswanderungen für den Wandermarathon:

Sportliche Wanderungen (20-27 km), Rucksackverpflegung und eine gute Fitness sind erforderlich.

- **Sonntag, 22.02.2015:** 8:00 Uhr, Pfarrkirche St. Brigitta Weiberg, Weiberger Str. 20, 33142 Büren-Weiberg
- **Sonntag, 01.03.2015:** 9:00 Uhr, Stadthalle Büren, Fürstenberger Str. 1a, 33142 Büren
- **Sonntag, 15.03.2015:** 9:00 Uhr, Wanderparkplatz Bhf. Ringelstein, Buschenbach, 33142 Büren-Harth
- **Sonntag, 29.03.2015:** 9:00 Uhr, Almehalle Brenken, Terrassenweg 3, 33142 Büren-Brenken
- **Sonntag, 12.04.2015:** 09:00 Uhr, Burgparkplatz der Wewelsburg, Burgwall 19, 33142 Büren-Wewelsburg
- **Sonntag, 13.09.2015:** 08:00 Uhr, Wanderparkplatz Bhf. Ringelstein, Buschenbach, 33142 Büren-Harth

21. Bürener Wandertag: 8. Mai 2016 in Büren-Ahden

Die Wanderrouten

6 km 12 km 22 km

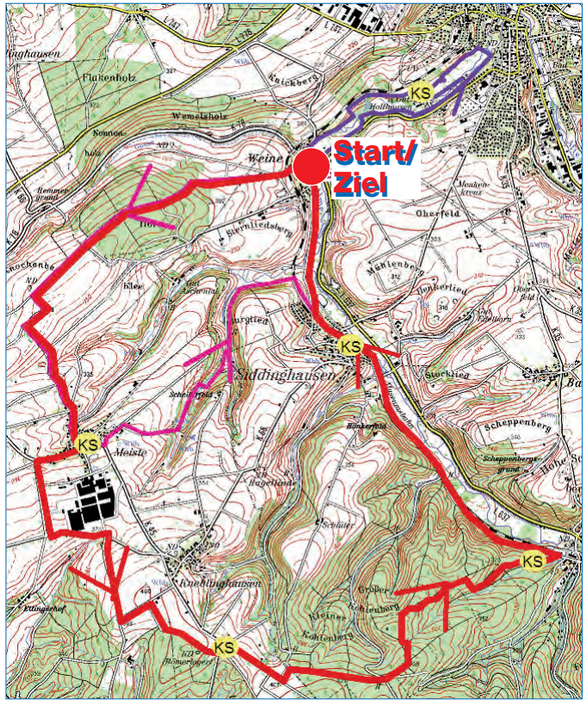

Die Marathonstrecke

42 km

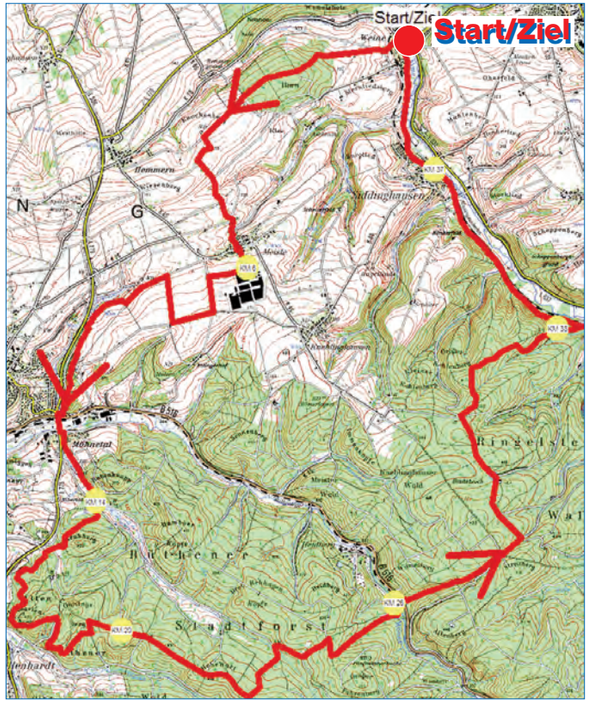

Streckenprofil der Marathonstrecke

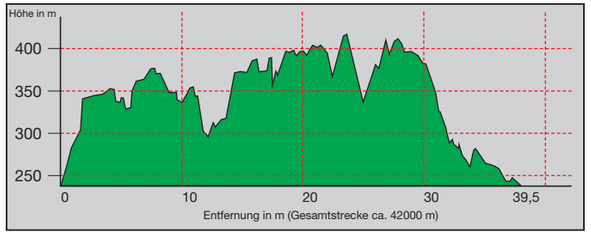

805 Höhenmeter

Alle Angaben unter Vorbehalt !